



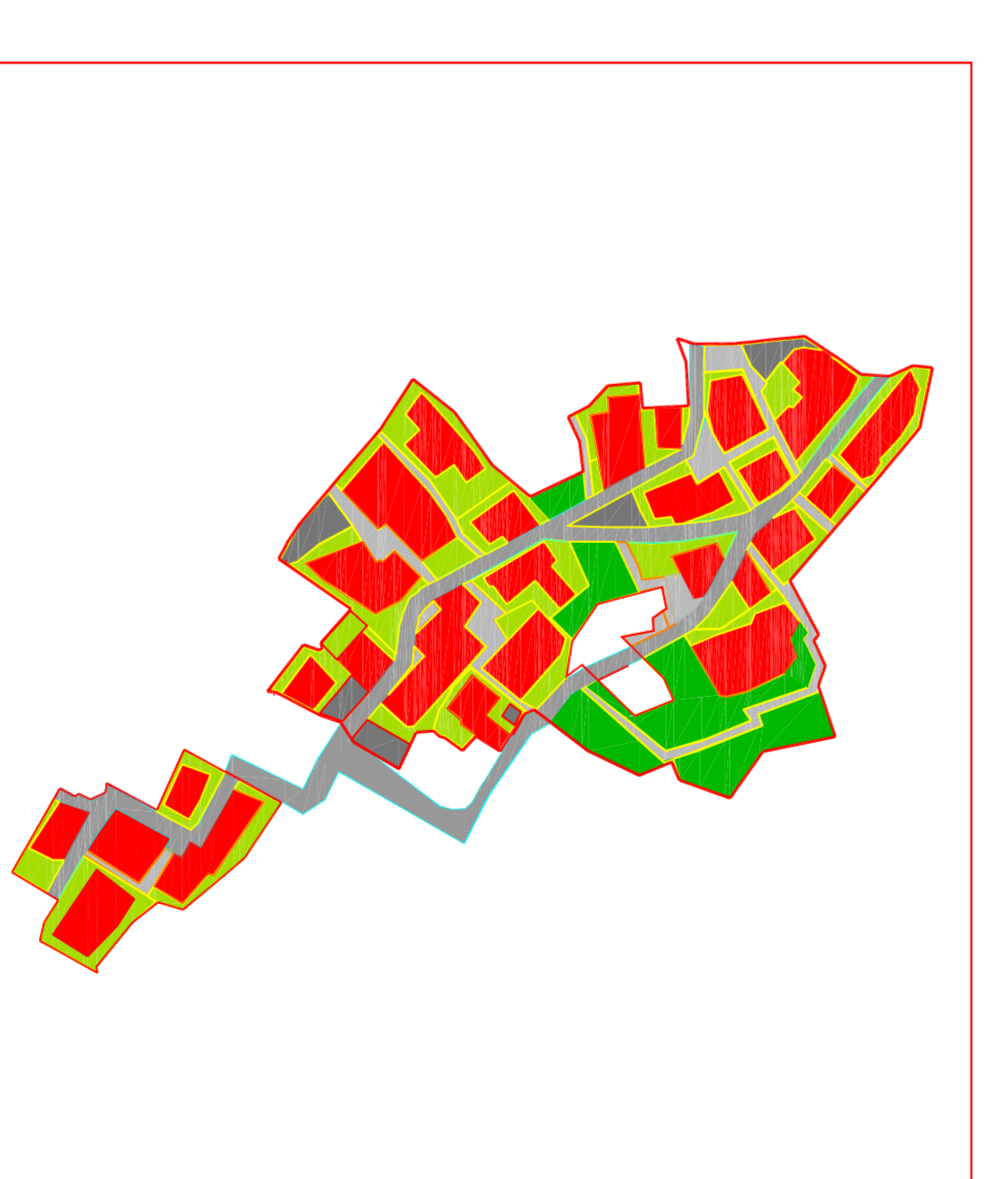
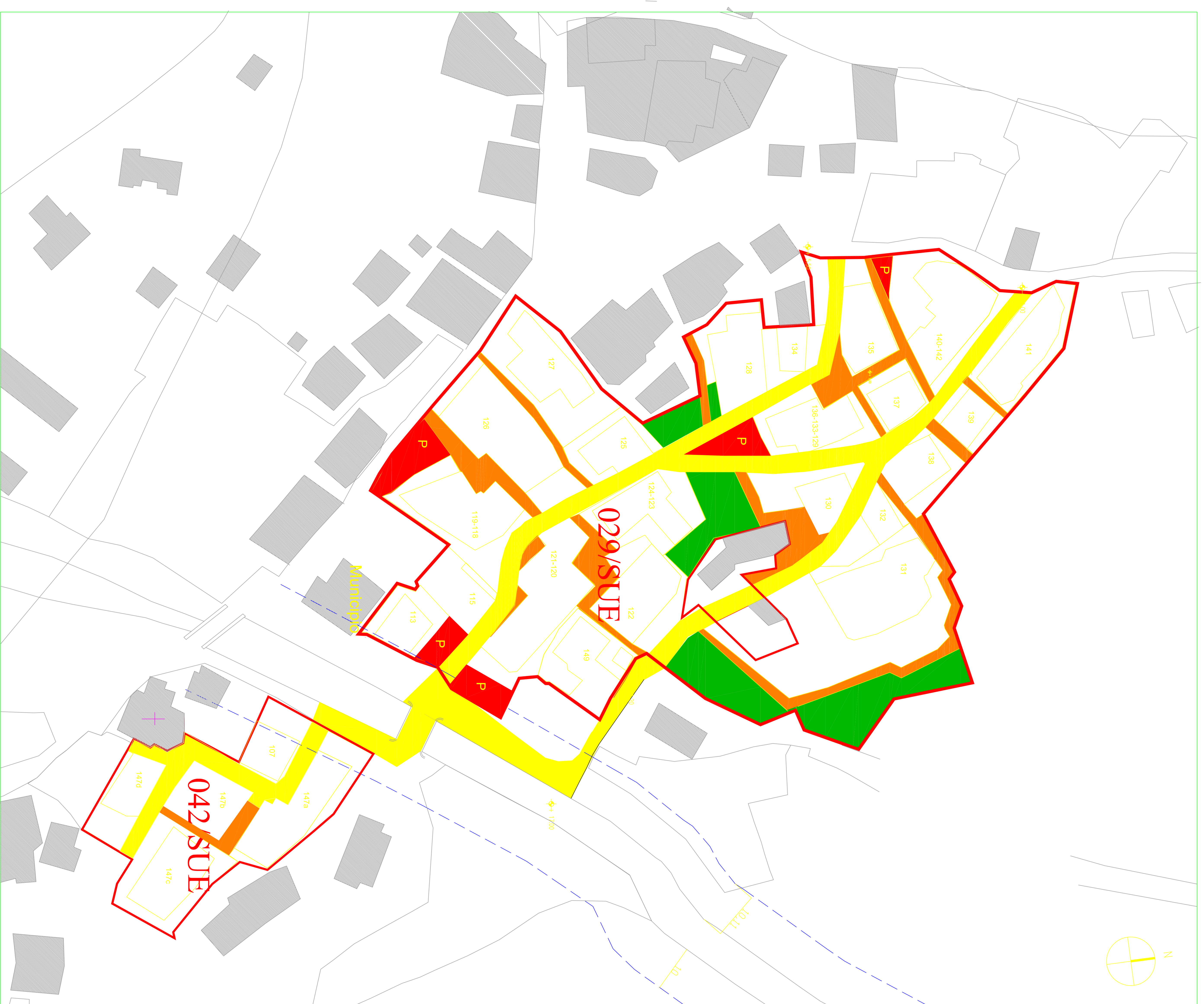


Calcolo superfici m ²	
Superficie Generale P.P.	11.032+1.791=12.823 m ²
Strada veicolare	1.667 m ²
Strada pedonale	1.128 m ²
Verde pubblico	749 m ²
Parcheggi	562 m ²

LEGENDA

	strade veicolari		parcheggi pubblici
	strade pedonali		verde pubblico



COMUNE DI SAUZE DI CESANA
PROVINCIA DI TORINO
 COMUNITA' MONTANA ALTA VAL DI SUSÀ

PIANO PARTICOLAREGGIATO
 DEL CENTRO STORICO DISTRITTO DALL'INCENDIO
 AREE 029/SUE E 042/SUE DI P.R.G.C.
PROGETTO
 La viabilità, il verde pubblico e i parcheggi pubblici

Arch. Giorgia Maria Regotti
 Via Mazzini, 31
 10123 Torino

SCALA 1:500

APRILE 2007

14